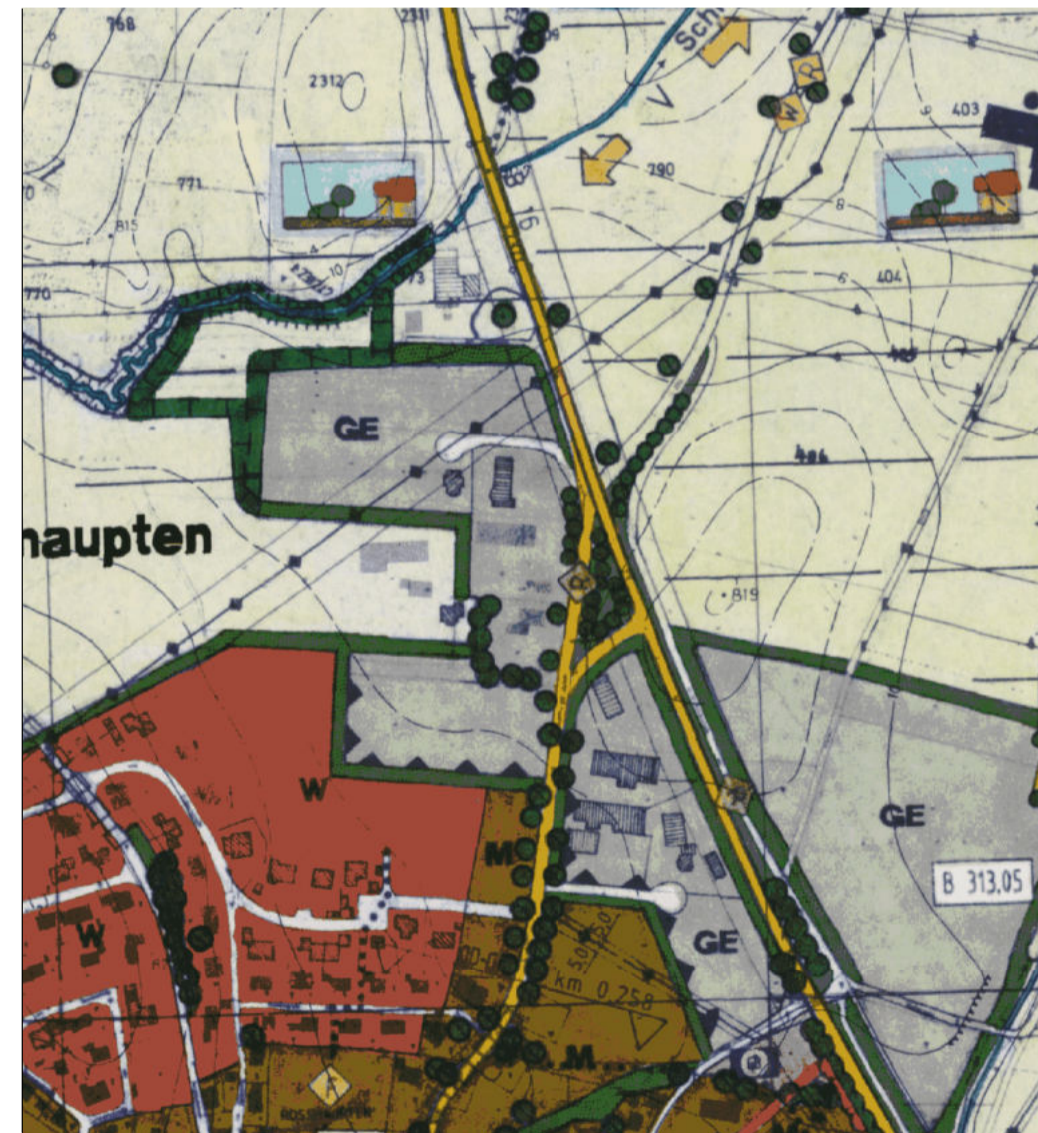
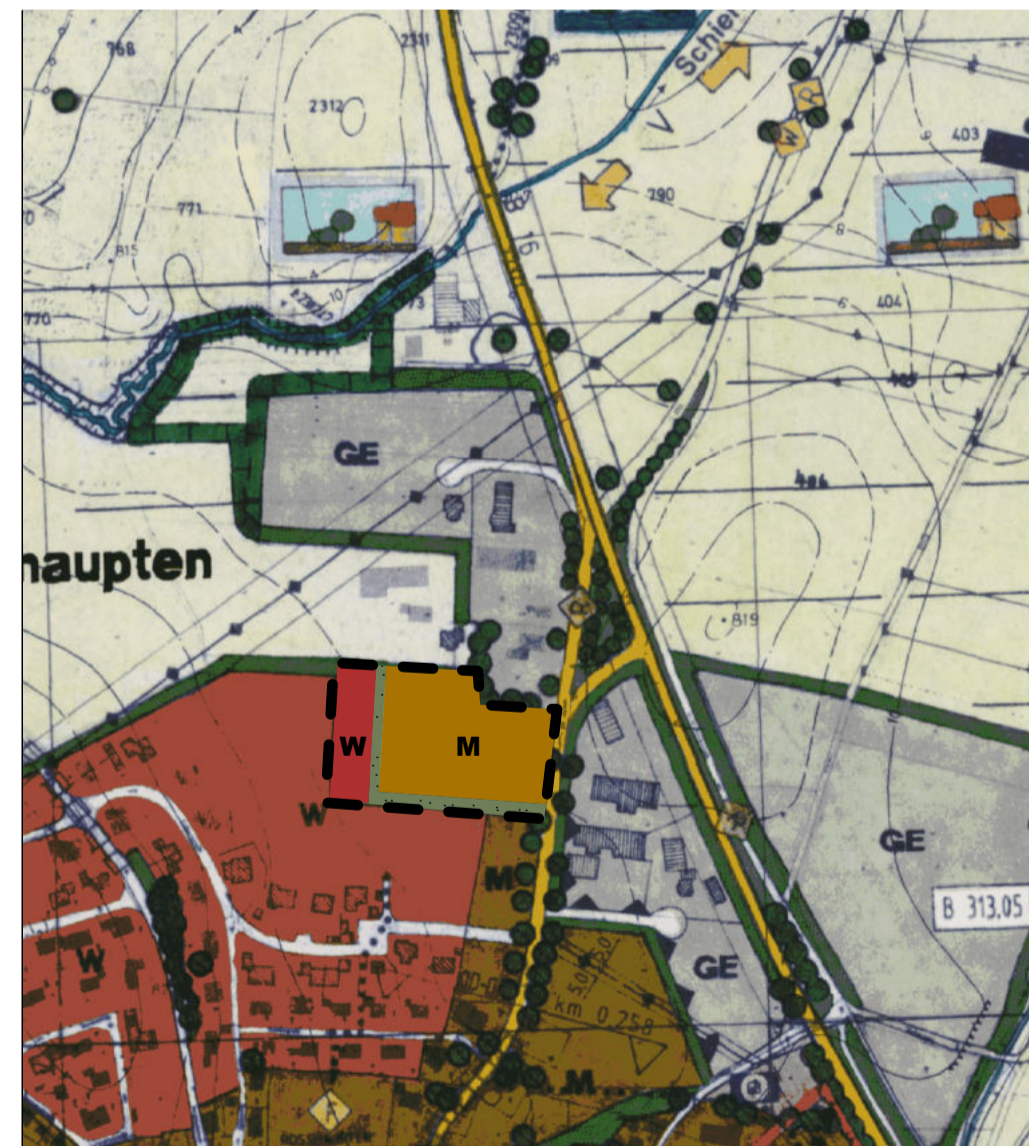






FLÄCHENNUTZUNGSPLAN
Gemeinde Roßhaupten
rechtswirksame Fassung



FLÄCHENNUTZUNGSPLANÄNDERUNG
Bereich Augsburgener Straße



Legende:

-  Geltungsbereich der 6. Änderung
-  M Dorfgebiet
-  W Wohngebiet
-  Gebietseingrünung

VERFAHRENSVERMERKE
Gemeinde Roßhaupten,
Landkreis Weilheim-Schongau
6. Änderung des Flächennutzungsplanes



1. Die Gemeinde Roßhaupten hat in der Sitzung vom 00.00.2024 die Aufstellung der 6. Änderung des Flächennutzungsplanes der Gemeinde Roßhaupten Bereich Augsburgener Straße, beschlossen.
2. Der Aufstellungsbeschluss wurde am 00.00.2024 ortsüblich bekannt gemacht.
3. Die frühzeitige Öffentlichkeitsbeteiligung gemäß § 3 Abs.1 BauGB für den Vorentwurf der Flächennutzungsplanänderung in der Fassung vom 00.00.2024, hat in der Zeit vom 00.00.2024 bis 00.00.2024 stattgefunden, die Beteiligung der Behörden und sonstiger Träger öffentlicher Belange gemäß § 4 Abs.1 BauGB erfolgte vom 00.00.2024 bis 00.00.2024.
4. Der Entwurf der Flächennutzungsplanänderung in der Fassung vom 00.00.2024 wurde mit Begründung und Umweltbericht gemäß § 3 Abs. 2 BauGB in der Zeit vom 00.00.2024 bis 00.00.2024 öffentlich ausgelegt.
5. Zu dem Entwurf der Flächennutzungsplanänderung in der Fassung vom 00.00.2024 wurden die Behörden und sonstigen Träger öffentlicher Belange gemäß § 4 Abs. 2 BauGB in der Zeit vom 00.00.2023 bis 00.00.2023 beteiligt.
6. Die Gemeinde Roßhaupten hat mit Beschluss des Stadtrates vom 00.00.2024 die 6. Änderung des Flächennutzungsplanes in der Fassung vom 00.00.2024 festgestellt. Gemeinde Roßhaupten, den

Thomas Pihusch
1. Bürgermeister Siegel

7. Das Landratsamt Weilheim-Schongau hat die 6. Flächennutzungsplanänderung mit Bescheid vom AZ gemäß § 6 BauGB genehmigt. Gemeinde Roßhaupten, den

Thomas Pihusch
1. Bürgermeister Siegel

8. Der Feststellungsbeschluss zur 6. Änderung des Flächennutzungsplanes der Gemeinde Roßhaupten wurde am gemäß § 6 Abs. 5 BauGB ortsüblich bekannt gemacht. Der Flächennutzungsplan ist damit wirksam.

Thomas Pihusch
1. Bürgermeister Siegel

FLÄCHENNUTZUNGSPLAN
Gemeine Roßhaupten,
Bereich Augsburgenerstraße
Landkreis Ostallgäu

6. ÄNDERUNG



Ausschnitt Luftbild unmaßstäblich

Städtebaulicher Teil
HÖRNER & PARTNER
ARCHITEKTURBÜRO
Architektur + Stadtplanung
An der Leithe 7
86956 Schongau
Tel.: 08861/933700
mail: info@architekturbuero-hoerner.de

Landschaftsplanerischer Teil
U-Plan
Büro für Umweltberatung &
angewandte Landschaftsplanung GbR
Mooseurach 16
82549 Königsdorf
Tel. 08179 / 925540
mail: mail@buero-u-plan.de

gefertigt : 14.02.2024
geändert:
Endfertigung: